

i GUÍA DEL CORREDOR



PINCHA AQUÍ PARA IR A MAPS
PARQUE TRICAHUE. ARMERILLO, COMUNA DE SAN CLEMENTE. VII REGIÓN

21K

LORO TRICAHUE
 UTMB INDEX

2026

SÁBADO 09 DE MAYO DE 2026

08:00 A 17:00 HRS

RETIRO DE KITS



GARMIN MALL SPORT
 Av. Los Condes 13501, Los Condes



Sáb. 02 y Dom. 03 de mayo
10:30-13:00
14:00-16:00

BASECAMP TRICAHUE TRAIL EXPERIENCE
 Parque Trichahue, Armerillo, VII R.



Sáb. 09 de mayo
08:00 a 09:00,
 previo a todas las largadas


EL PARQUE TRICAHUE Y SUS ALREDEDORES

Parque Trichahue es un santuario natural que alberga ecosistemas ricos en biodiversidad endémica del Maule, y que se encuentra enfocado en proteger el patrimonio natural y fomentar los deportes y pasatiempos al aire libre a través de su red de senderos.

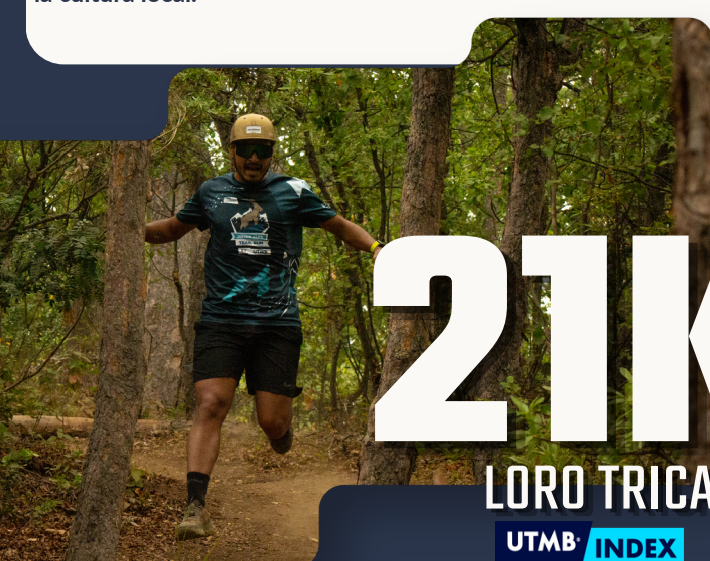
Ubicado en una zona de transición entre los bosques del norte y del sur de Chile, sumado a su altimetría entre 500 a 2000 m.s.n.m y a un microclima privilegiado, el parque es un destino único e imperdible para los amantes de la naturaleza y el outdoor.

Este hermoso lugar, escenario de la primera edición de Trichahue Trail Experience, se emplaza en la Comuna de San Clemente, la puerta de entrada a una de las experiencias outdoor más potentes del centro-sur de Chile. Su geografía diversa, tradiciones rurales y riqueza cultural la convierten en un destino donde el turismo no solo se visita, se vive entre ferias campesinas, rutas patrimoniales y una identidad profundamente ligada a la tierra y al territorio.

En este escenario, el Paso Pehuenche emerge como una ruta escénica de clase mundial, ideal para el turismo de aventura. Trekking, trail running, escalada, pesca y exploración conviven con paisajes volcánicos, termas naturales y biodiversidad altoandina, consolidando un territorio donde el deporte se conecta directamente con la naturaleza y la cultura local.



Muela del Diablo.
 Km 130 Paso Pehuenche.



21K

LORO TRICAHUE

UTMB INDEX



09:15

HORA DE LARGADA



21.2k

DISTANCIA REAL



+1387

DESNIVEL POSITIVO ACUMULADO

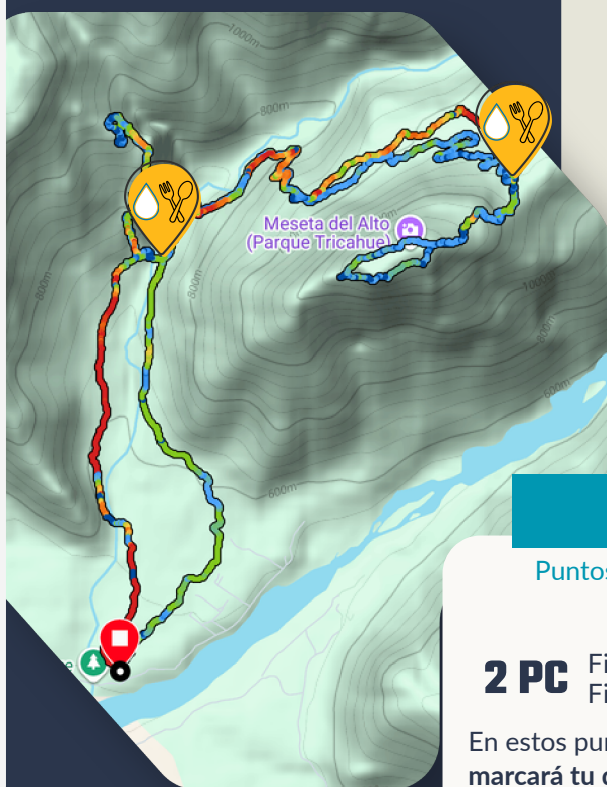
LA RUTA -21K

Los 21 kilómetros de Trichahue Trail Experience coronan dos puntos emblemáticos del Parque: La Meseta del Trichahue y el Mirador Las Puyas.

La ruta comienza en el Basecamp de la carrera, desde donde recorre 3kms entre bosques y con un terreno corrible hasta el PAS Pozón por la orilla oriente del Estero Trichahue.

En este punto los corredores comienzan el ascenso a la Meseta, donde el terreno lentamente comienza a volverse más técnico, rocoso y con raíces visibles hasta llegar a PAS Mirador. Desde allí, los corredores subirán pasando por terrenos técnicos y mixtos (ten cuidado!) hasta llegar a La Meseta, donde darán un loop completo a esta explanada en altura antes de bajar por el mismo camino pasando el PAS Mirador hasta llegar al PAS Pozón nuevamente.

En este punto la ruta cruza el Estero Trichahue y vuelve a subir hacia Mirador Las Puyas en un recorrido entre bosques y un terreno suelto y comprometido (ten precaución!). Al llegar al Mirador los corredores darán una vuelta y volverán por el mismo camino hasta retomarán la altimetría del PAS Pozón, desde donde correrán en un terreno mixto por la ladera poniente del Estero Trichahue hacia el Basecamp, cruzando el curso de agua y llegando a la meta de Trichahue Trail Experience 2026.



LOS PAS

4 PAS

PAS Pozón - Km 3
 PAS Mirador - Km 7.6
 PAS Mirador - Km 11.1
 PAS Pozón - Km 14.7

En los PAS podrás encontrar:

- Agua
- Isotónica
- Bebida Cola
- Fruta fresca
- Frutos secos
- Snacks salados

*Además de personal de apoyo para cualquier eventualidad

LOS PC

Puntos de control deportivo y de seguridad en la ruta.

2 PC Fin Meseta del Trichahue - Km 9.4
 Fin Mirador Puyas - Km 16.8

En estos puntos un miembro del Staff marcará tu dorsal certificando tu paso por estos puntos clave de la ruta. Sin estas marcas tu resultado final no será validado!

Los corredores de 21K que lleguen a los puntos definidos fuera de horario serán retenidos, quedando fuera de competencia, y deberán volver al Basecamp solamente por la ruta directa indicada por staff.

HORARIOS Y LUGARES DE CORTE

PAS MIRADOR IDA
KM 7.6

03:30 horas de carrera

PAS POZÓN VUELTA
KM 14.7

05:00 horas de carrera

EQUIPO OBLIGATORIO

EQUIPO OBLIGATORIO	21K	12K	6K
DORSAL VISIBLE	✓	✓	✓
RESERVA DE AGUA MÍN. 0,5 LT	✓	✓	✓
ALIMENTACIÓN PARA RUTA	✓	✓	✓
CELULAR CARGADO CON NÚMERO EMERGENCIA	✓	✓	✓
CORTAVIENTOS	✓	✓	✓
BASTONES	✓	✓	✓
LENTES DE SOL	✓	✓	✓
RUTA DESCARGADA EN RELOJ O CELULAR	✓	✓	✓
BLOQUEADOR SOLAR	✓	✓	✓
SILBATO	✓	✓	✓
LINTERNA FRONTAL	✓	✓	✓
MANTA SUPERVIVENCIA	✓	✓	✓
KIT PRIMEROS AUXILIOS (ANALGÉSICO, ANTIALÉRGICO, APOÓSITOS, CINTA ADHESIVA)	✓	✓	✓

KIT DE FRÍO


EQUIPO OBLIGATORIO KIT FRÍO	21K	12K	6K
POLERA MANGA LARGA	✓	✓	✓
CHAQUETA IMPERMEABLE	✓	✓	✓
CALZAS LARGAS	✓	✓	✓
GUANTES	✓	✓	✓
ALIMENTACIÓN DE RESERVA (MÍNIMO 500 CAL)	✓	✓	✓

*Se activará de uso obligatorio si lo indica Dirección Técnica de la carrera

EL BASECAMP

El Basecamp de Trichahue Trail Experience está pensado para que los corredores y sus acompañantes puedan vivir la Región del Maule a través de sus artesanos y emprendedores, y además puedan disfrutar de comida, bebida y experiencias outdoor mientras viven el evento y comparten con la comunidad deportiva.

Algunos de los partners con actividades que encontrarás en este espacio son:



CONTÁCTANOS

@trailadventureschile
 @parquetrichahue
 contacto@parquetrichahue.cl
 trailadventuresmaule@gmail.com

ALIANZAS

Pehuenche SUPERMERCADO
 Supermercado oficial de Trichahue Trail Experience
 Ch 115 Km 45.5, El Colorado, San Clemente



10% descuento
 Cafetería oficial de Trichahue Trail Experience
 Ch 115 Km 46, El Colorado, San Clemente

AUSPICIA

PATROCINA

PRODUCE

